

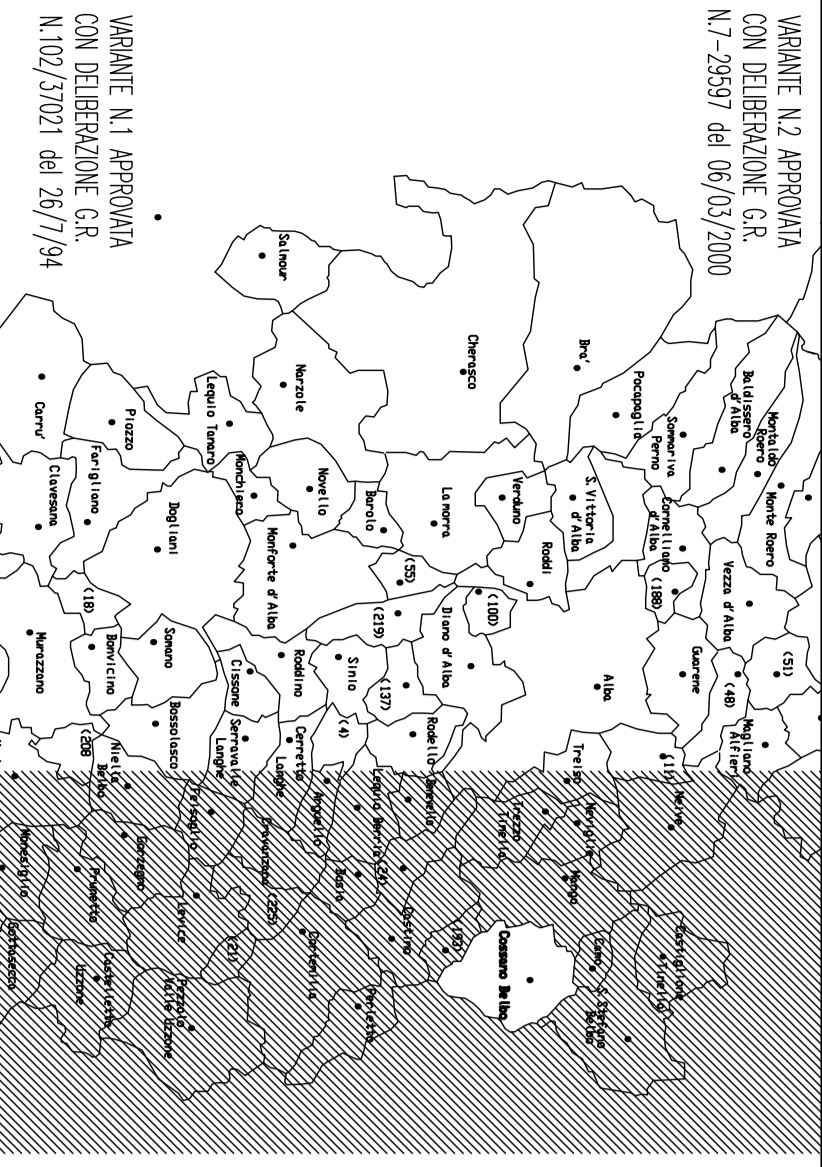
REGIONE PIEMONTE PROVINCIA DI CUNEO

COMUNE DI COSSANO BELBO

PIANO REGOLATORE GENERALE COMUNALE

VARIANTE N.2 APPROVATA
CON DELIBERA N.168
N.2/2007 DEL 06/03/2008

PRALC APPROVATO CON
DELIBERA N.168/1550
DEL 07/07/08



PROGETTO DEFINITIVO

VARIANTE STRUTTURALE N° 3: art. 17 LR. 56/77 e s.m.i.

2007-2012

TAVOLA: 21 / V3

SCALA 1:1000

PLANIMETRIA DI INDAGINE

- Destinazione d'uso prevalente del patrimonio edilizio nel Centro Storico -

Il Sindaco

approvato con delibera C.C. n. ^

in data

studio di urbanistica Ing. Manlio Dardo

Incaricato

CUNEO - Corso Galileo Ferraris, 11 - Tel. 0171-67052

Fax 0171-435445 E-mail: ing.dardo@libero.it

Collaboratore: arch. Mirinda Lomberti

LEGENDA

BASE CARTOGRAFICA: COMPOSIZIONE CATASTRALE 1:1.000

DELIMITAZIONE DEL NUCLEO ANTO-AREA DI INTERESSE AMBIENTALE E DI
RECUPERO EDILIZIO

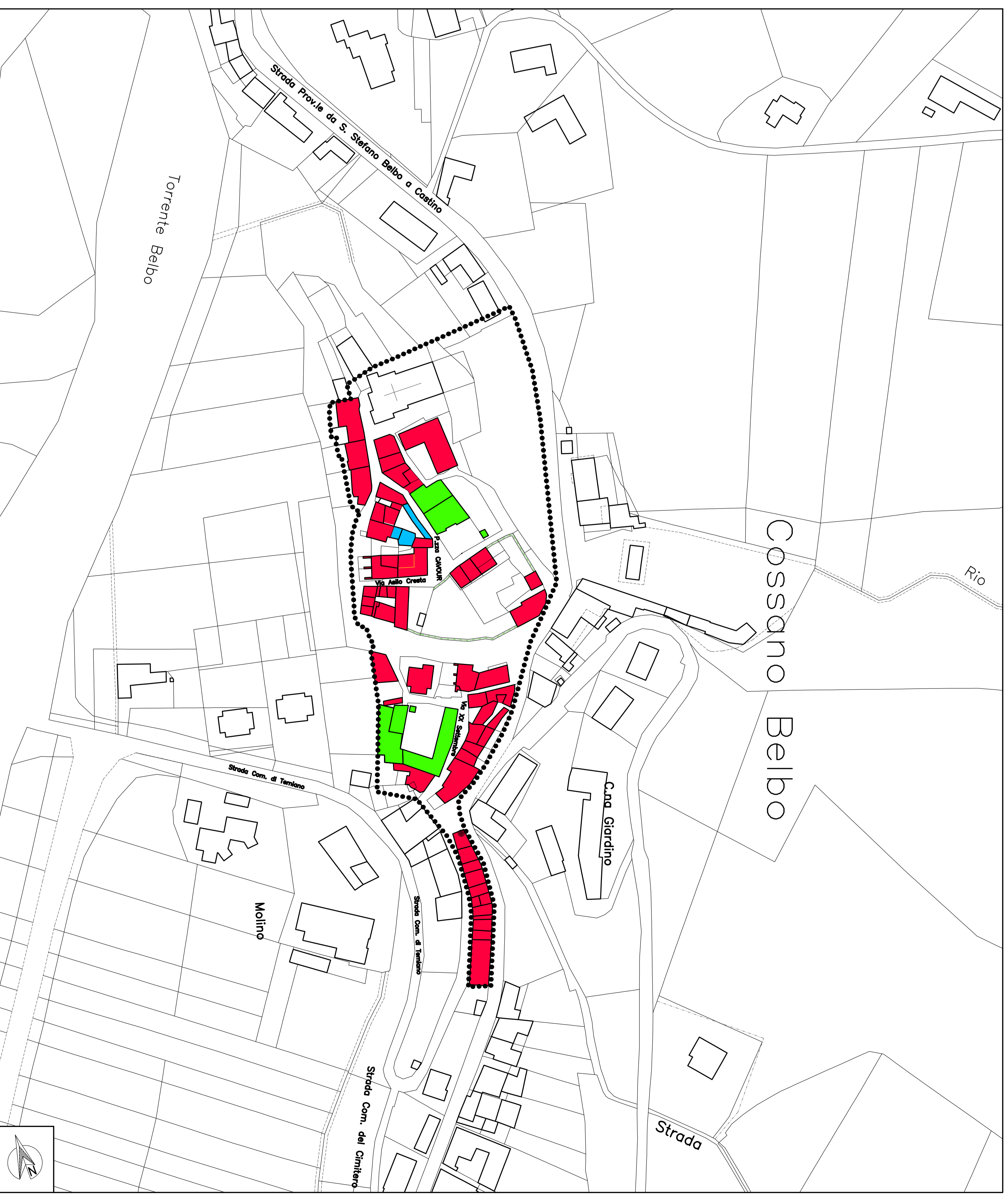
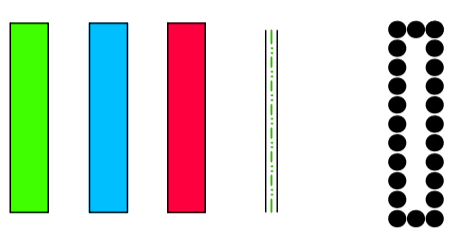
(Art. 11 N.I.A.)

MURA DEL CASTELLO

FABBRICATI RESIDENZIALI E PERTINENZE

STRUTTURE TECNICHE ORA ABANDONATE, ALL' USO PARCOLO

FABBRICATI PER SERVIZI E UFFICI, MUSEUMI, POSTA, SCUOLE



Planimetria aggiornata al 10 Dicembre 2012

